Образец по чл. 53, ал. 6 от НСГ

Изготвил:.....
Гюрсел Шаиб – ловен надзирател
/име, фамилия/ подпис: .....
дата:30.08.2017г.
№ и дата на удостоверението за упражняване на лесовъдска практика: 4888 / 28.11.2011г.

Одобрил:.....
инж.Здравко Караджов-зам.директор
име, фамилия/ подпис: .....
дата:30.08.2017г.
№ и дата на удостоверението за упражняване на лесовъдска практика: 4623 / 21.10.2011г.

ТЕХНОЛОГИЧЕН ПЛАН № 1

За добив на дървесина от отдел **223** подотдел **„е”**
На **ТП ДЛС Извора – гр.Девин**
Община **Девин**; Землище **Девин**;
имот с (кадастрален идентификатор/КВС) №....., */попълва се само за недържавни гори/*

I. Схема за добива на дървесина от насаждението

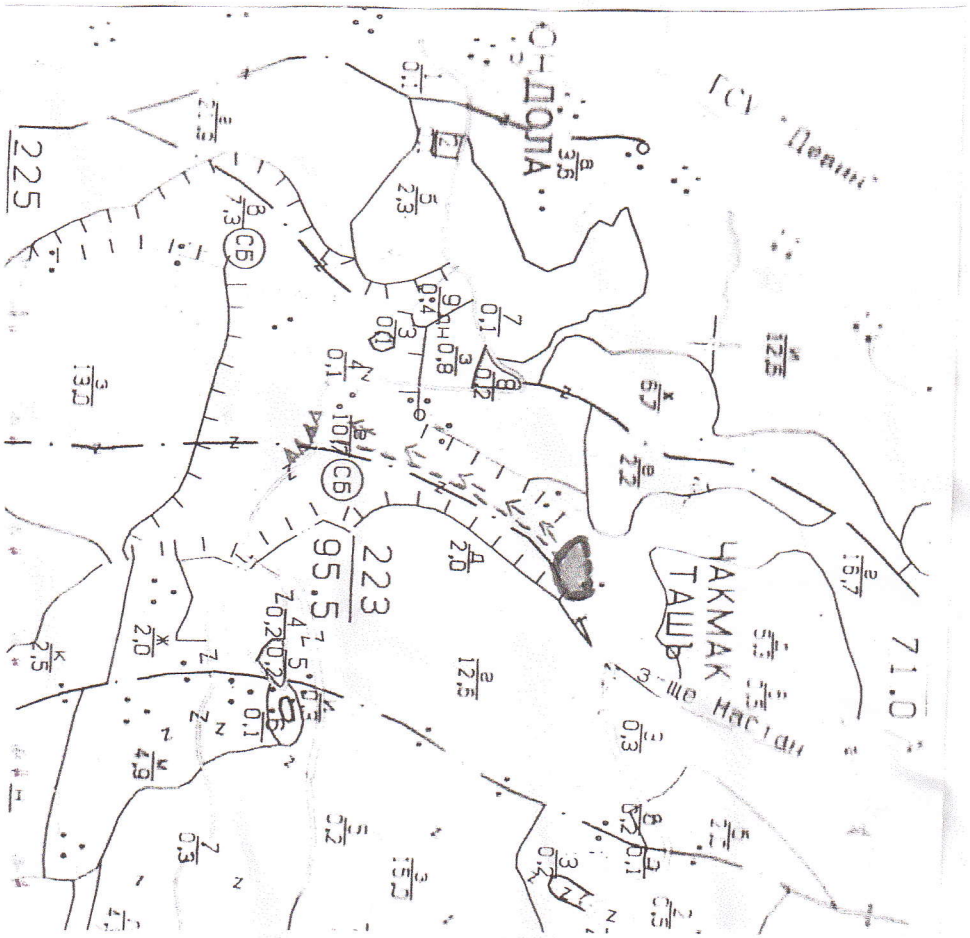

Легенда:

- ± ± ± ± проектирани коларски вр. извозни пътища
- проектирани тракторни вр. извозни пътища
- съществуващи извозни пътища
- временен склад
- съществуващ автомобилен път
- XXXXXX трасе на въжена линия
- технологична просека
- проектиран автомобилен път
- посока на извоза
- маркирана сеч

На схемата задължително се нанасят контурите на насаждението/имота, съществуващите и проектирани временни горски пътища, технологичните просеки, просеките за въжени линии, извозни пътища, временни складове както и връзката им със съществуващата автомобилна пътна мрежа.

223, е ч

II. Характеристика на насаждението

1.Вид на сечта Санитарна/ интензивност %

Втори вид сеч ...../ интензивност .....%

2.Площ на подотдела **10,7** ха Размер на сечището **0,3** ха

3. Състав по план/програма **бб-10,см,ела,чб** 4. действителен **бб-10,см,ела,чб**

4.5. Запас на 1 ха: с клони **402** куб.м/ха ,без клони **365** куб.м/ха

6. Среден наклон на терена **20** градуса.

7. Очакван добив от маркираната дървесина **82** лежаща маса, куб.м.

дърв. вид / категория	бб					дърв. вид / категория	бб					
едра	72					дребна	0					вър-шина
средна	6					дърва	4					

8.Наличие и характеристика на подраста преди сечта (състав, възраст, средна височина, % на покритие)

9. Средно извозно разстояние **250 м.**;

10. Други характеристики на насаждението (*токовища, сватбовища, надлесни дървета, сервитути, защитени територии, Натура 2000, защитени видове описани в доклада за гори с висока консервационна стойност, мъртва дървесина, вододайни зони, биологично разнообразие и др.)*

Зона местообитания 1030,Зона птици 2113;

III. Технологични указания

1. Дървесината в насаждението да се добива при спазване на технологичната схема по т. I

2. Сечта ще се извършва с (моторен трион, ръчно, машини; кастренето на отсечените стъбла се извършва: в сечище, на временен склад) **Сечта,кастренето и разкройването на сортименти ще се извърши с БМТ в сечището.Помощни средства – брадви,цапини,клинове и др.**

3. Извозът от сечището до временните складове ще се осъществява с:**Специализирана горска техника на къси секции и сортименти по обозначените и съществуващи извозни пътища.**

4. Проектирани нови горски автомобилни пътища съгласно Наредба 5 за строителството в горските територии без промяна на предназначението им: **не.**

5. Изграждане и ремонт на временни извозни горски пътища: **не**

6. Просеки за въжени линии: **не**

7. Направа на технологични просеки: **не**

8. Изграждане на нови временни складове (бр., площ в ха) : **За временни складове ще се използват стари такива и свободни пространства в близост до автомобилните пътища – отбелязани на Схема за добив на дървесина от насъждението по т.1,изграждането на нови не се предвижда.**

9. Мерки за опазване на оставащите на корен дървета, подраста, младиняка и почвата **При извоза на дървесината да се опазват оставащите на корен дървета и подраста.**

10. Начини за почистване на сечището - **Почистването на сечището от вършината и клони ще се извърши чрез насичането им на части с дължина до 2м. и разхвърляне върху площа.**

11. Други указания: **Да се спазват разпоредбите на ЗГ и подзаконовите актове по прилагането му.Да се изнасят битовите отпадъци от сечището извън горските територии на определените за това места. Добитите сортименти да се извозят и рампират на определените места за складиране, върху подложки и на фигури подходящи за приемане,секцийте да се опръстеняват,а кубатурата да се надписва на челата им с гейлеров номератор.**

12. **Всички операции по подготвителните и основните работи да се извършват съгласно изискванията на Правилника за здравословни и безопасни условия на труд в горите и правилата за противопожарна безопасност в горите.**

ЗАПОЗНАТ с технологичния план: ...../попълва се след издаването на позволителното за сеч/

Лицето по чл. 108, ал. 2 от ЗГ, на което е издадено позволително за сеч № .....

.....

/ трите имена, подпис, дата - /

№ и дата на удостоверението за упражняване на лесовъдска практика: .....

Образец по чл. 63, ал. 6 от НСГ

Изготвил: ..... Одобрил: .....
(име, фамилия / подпис) (име, фамилия / подпис)
дата: 05.10.2016 г. дата: 3.11.2016 г.
№ и дата на удостоверението за управляващия лесовъдска практика: ... № и дата на удостоверението за упражняване на лесовъдска практика: ...

ТЕХНОЛОГИЧЕН ПЛАН № ....

За добив на дървесина от отдел ..... подотдел .....
На ТП ДГС/ДЛС ..... *(попълва се само за държавни гори)*
Община: ..... Землище .....
имот с (кадастрален идентификатор/КВС) № ..... *(попълва се само за недържавни гори)*

I. Схема за добива на дървесина от насаждението

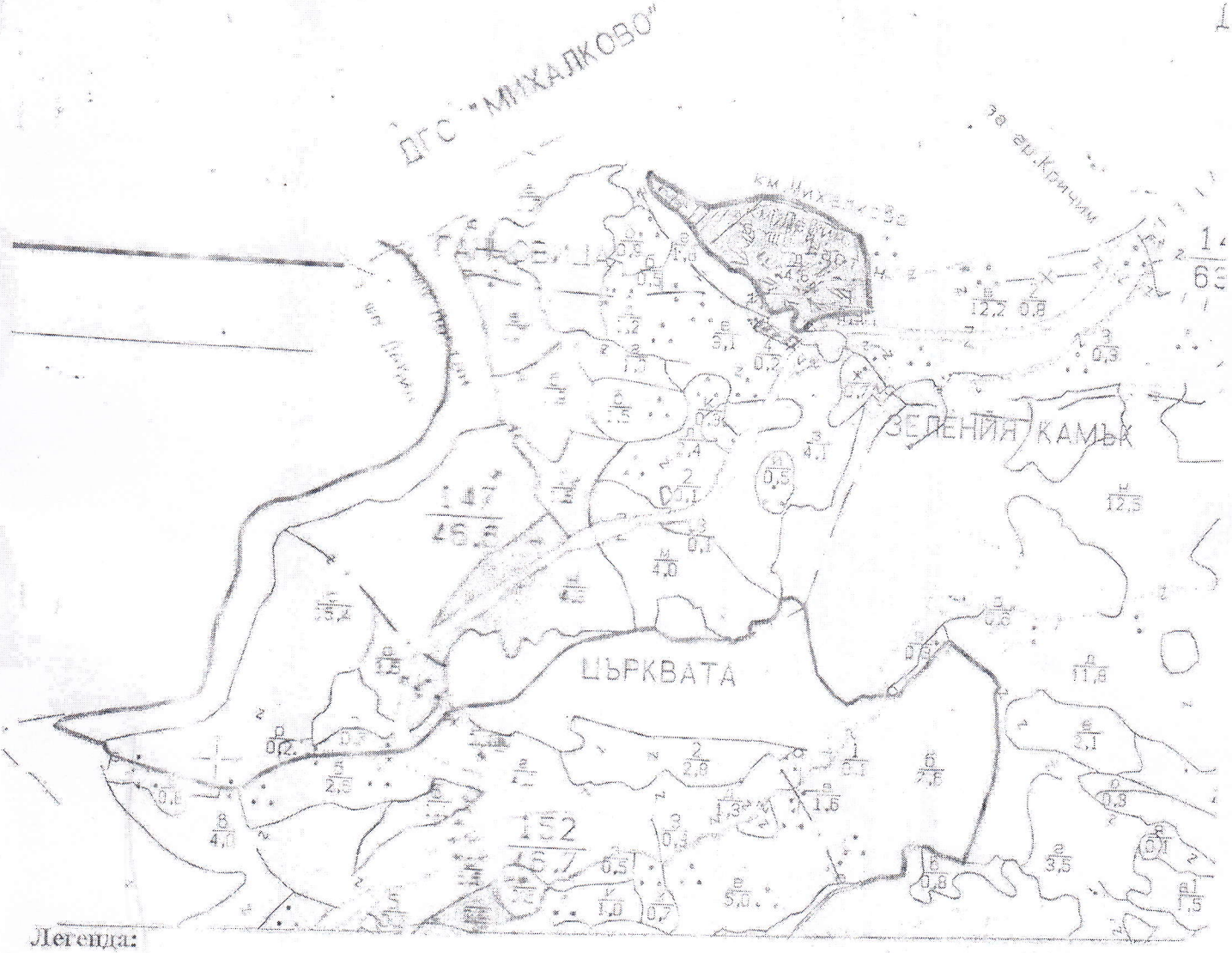

Легенда:

- проектиран горски транспортьор
- съществуващ горски транспортьор
- съществуващ автомобилен път
- технологична просека
- граница на подотдел
- проектирани тракторни вр. извозни пътища
- временен склад
- трасе на въжена линия
- проектиран автомобилен път
- № на съществуващ път

На схемата задължително се нанасят контурите на насаждението/имота, съществуващите и проектирани временни

146 – 9

II. Характеристика на насаждението

1. Вид на сечта ..... / интензивност ...%
Втори вид сеч ..... / интензивност .....%
2. Площ на подотдела ...3,5...ха; Размер на сечището ...3,5..... ха
3. Състав по план/програма ...0Кл 5Бк 3Гр 1Ак 1Яр ; действителен ...3Бк 5Бк 2Гр 1Ак 1Яр = 5.
5. Запас на 1 ха: с клони ...190... куб.м/ха , без клони ...161... куб. м/ха.
6. Среден наклон на терена ...20... градуса.
7. Очакван добив от маркираната дървесина ...77... лежаща маса, куб.м.

дърв. вид/ категория	2Б					дърв. вид/ категория	3Бк	Отк	Гр	Ак	Яр	
едра	–	–	–	–	–	дребна	–	–	–	–	–	вър-шина
средна	–	–	–	–	–	дърва	34	3	17	1	5	

8. Наличие и характеристика на подраста преди сечта (състав, възраст, средна височина, % на покритие) ...0,8 ха...

9. Средно извозно разстояние ...300 м...
10. Други характеристики на насаждението (*тип условия, своеобразие, подлесна дървеста, сервитути, защитени територии, Натура 2000, защитени видове описани в докладка за гори с висока консервационна стойност, мъртва дървесина, възможни опасности, биологично разнообразие и др.*) ...Горски и сръчковър...

III. Технологични указания

1. Дървесината в насаждението да се добива при спазване на технологичната схема по т. I
2. Сечта ще се извършва с (моторен трион, ръчно, машини; кастренето да отсечените стъбла се извършва в сечище, на временен склад) ...моторен трион, кастренето на отсечените стъбла...
...ще се извършва в сечището
3. Извозът от сечището до временните складове ще се осъществява с ...на ръка и с...
...трактор ... на ...
на (цели стъбла, дънери/части секции, сортименти, чипс и др.; с влачене по терена, изцяло натоварени) ...
4. Проектираните нови горски автомобилни пътища съгласно Наредба 5 за строителството в горските територии без промяна на предназначението им: дължина ...0...м. широчина ...0...м.
5. Изграждане и ремонт на временни извозни горски пътища:
5.1 Тракторни – допустимо разстояние между тях ...0...м (не по-малко от 40 м), дължина ...0...м, широчина 4 м.
5.2 Конни пътища – разстояние между тях ...0...м (не по-малко от 40 м), дължина ...0...м, широчина ...0... м
6. Просечени маркирани линии: ...0... бр.
допустимо разстояние между просеките ...0... м., дължина ...0... м., широчина ...0... м.
7. Направа на технологични просеки ...0...бр.
допустимо разстояние между тях ...0...м., дължина ...0...м., широчина ...0... м.
8. Изграждане на нови временни складове (бр., площ в ха) ...0... бр. 0 ха.
9. Мерки за опазване на оставащите на корен дървета, подраста, младинняка и почвата ...
10. Начин за почистване на сечището ...Отпадъците от сечището ще се разхвърлят...
11. Други указания: ...Да се спазват...
...Отпадъците от сечището извън горските територии на определените за това места.
12. Всички операции по подготвителните и основните работи да се извършват съгласно взискванията на Правилника за здравословни и безопасни условия на труд в горите и правилата за противопожарна безопасност в горите.

ЗАПОЗНАТ с технологичния план: ...../попълва се след издаването на позволителното за сеч/
Лицето по чл. 108, ал. 2 от ЗГ, на което е издадено позволително за сеч № .....
.....
/трите имена, подпис, дата/

№ и дата на протокола за успяване на лесовъдска практика: .....

Образец по зл. 53, ал. 6 от НСГ

Изго[illegible]:.....
[illegible]
име, ф[illegible]ис, подпис: .....
дата: [illegible].г.,
№ и да[illegible] на удостоверението за упражняване на лесов[illegible]ска практика: .....

Одобрил:.....
[illegible]
име, фамилия, подпис: .....
дата: 06.03.2026 г.
№ и дата на удостоверението за упражняване на лесовъдска практика: 7623/21.10.11г.

ТЕХНОЛОГИЧЕН ПЛАН № ....

За до[illegible] на дървесина от отдел.....306.....подотдел.....2.....
На Т[illegible]ЕКЛС.....[illegible]..... /попълва се само за държавни гори/
Общи[illegible].....; Землище .....
имот[illegible]адастрален идентификатор/КВС) №..... /попълва се само за държавни гори/

I. Сх[illegible] за добива на дървесина от насаждението



Лег[illegible]

- [illegible] проектирани кедърски вр. извозни пътища
- [illegible] съществуващи извозни пътища
- [illegible] съществуващ автомобилен път
- [illegible] технологична просека
- [illegible] проектирани тракторни вр. извозни пътища
- [illegible] временен склад
- [illegible] граница на въжена линия
- [illegible] проектиран автомобилен път
- [illegible]

На сх[illegible] задължително се нанасят контурите на насаждението/имота, съществуващите и проектирани временни горски [illegible]ища, технологичните просеки, просеките за въжени линии, извозни пътища, временни складове както и връз[illegible]ом тях съществуващата автомобилна пътна мрежа.

II. Характеристика на насаждението

1.Вид на сечта ..... / интензивност ...%
Вторичен вид сеч ..... / интензивност .....%
2.Площ на подотдела ...ха Размер на сечището..... ха
3. Състав по план/програма ..... действителен .....
5. Запас на 1 ха: с клони ...куб.м/ха , без клони ...куб. м/ха.
6. Среден наклон на терена .....градуса.
7. Очакван добив от маркираната дървесина .....лежаща маса, куб.м.

вид категория						вид вид категория					
едра						дребна					
средна						дърва					вършина

8.Наличие и характеристика на подраста преди сечта (състав, възраст, средна височина, % на покритие) .....

9. Средно извозно разстояние .....;
10. Други характеристики на насаждението (*плодовища, семеници, надлесни дървета, скрепени, защитени територии Натура 2000, защитени видове описани в доклада за гори с висока консервационна стойност, мъртва дървесина, биологично наследство и др.*)
.....

III. Технологични указания:

1. Дървесината в насаждението да се добива при спазване на технологичната схема по т. I
2. Сечището ще се извършва с (моторен трион, ръчно, машини; кастренето на отсечените стъбла се извършва: в сечище, на временен склад) .....
3. Извозът от сечището до временните складове ще се осъществява с.....
на (целулозна, дъвги/кубик, сортименти, чипс и др.; с влачене по терена, извън натоварени).....
.....
4. Проектирани нови горски автомобилни пътища съгласно Наредба 5 за строителството в горските територии без промяна на предназначението им: дължина .....м. широчина .....м.
5. Изграждане и ремонт на временни извозни горски пътища:
5.1 рампорни – допустимо разстояние между тях .....м (не по-малко от 40 м), дължина .....м. широчина 4 м.
5.2 отпорски - разстояние между тях.....м (не по-малко от 40 м), дължина .....м, широчина ... м
6. Прокарване на въжени линии: ..... бр.
допустимо разстояние между просеките ..... м., дължина ..... м., широчина..... м.
7. Направа на технологични просеки .....бр.
допустимо разстояние между тях .....м., дължина .....м., широчина ..... м.
8. Изграждане на нови временни складове (бр., площ в ха) .....
9. Мерки за опазване на оставащите на корен дървета, подраста, младинняка и почвата .....
10. Начини за почистване на сечището .....
11. Други указания: .....
.....
Да се изградят битовите отпадъци от сечището извън горските територии на определените за това места.
12. Всички операции и подготвителните и основните работи да се извършват съгласно изискванията на Правилника за здравословни и безопасни условия на труд в горите и правилата за противопожарна безопасност в горите.

ЗАПОЗНАТ с технологичния план: ...../попълва се след издаването на позволителното за сеч/
Лицето по чл. 108, ал. 2 от ЗГ, на което е издадено позволително за сеч № .....
.....
/трите имена, подпис, дата - /
№ и дата на удостоверението за упражняване на лесовъдска практика: .....

Образец по чл. 53, ал. 6 от НСГ

Изготвил: ... Сеи.ян ...
... Кьр.пчв ...
/име, фамилия,/ подпис: .....
дата: 29.09.16г.,
№ и дата на удостоверението за упражняване на лесовъдска практика: 7324/26.08.12г.

Одобрил: .....
инж. Здравко Колчев
име, фамилия,/ подпис: .....
дата: 15.12.2016г.
№ и дата на удостоверението за упражняване на лесовъдска практика: 5623/26.10.16

ТЕХНОЛОГИЧЕН ПЛАН № ....

За добив на дървесина от отдел ..... 1030 ..... подотдел ..... Г .....
На ТП ДГС/ДЛС ..... Из.бор.с ..... /попълва се само за държавни гори/
Община ... гр. Ав.вил ...; Землище ... гр. Ав.вил ...;
имот с (кадастрален идентификатор/КВС) №....., /попълва се само за недържавни гори/

I. Схема за добива на дървесина от насаждението

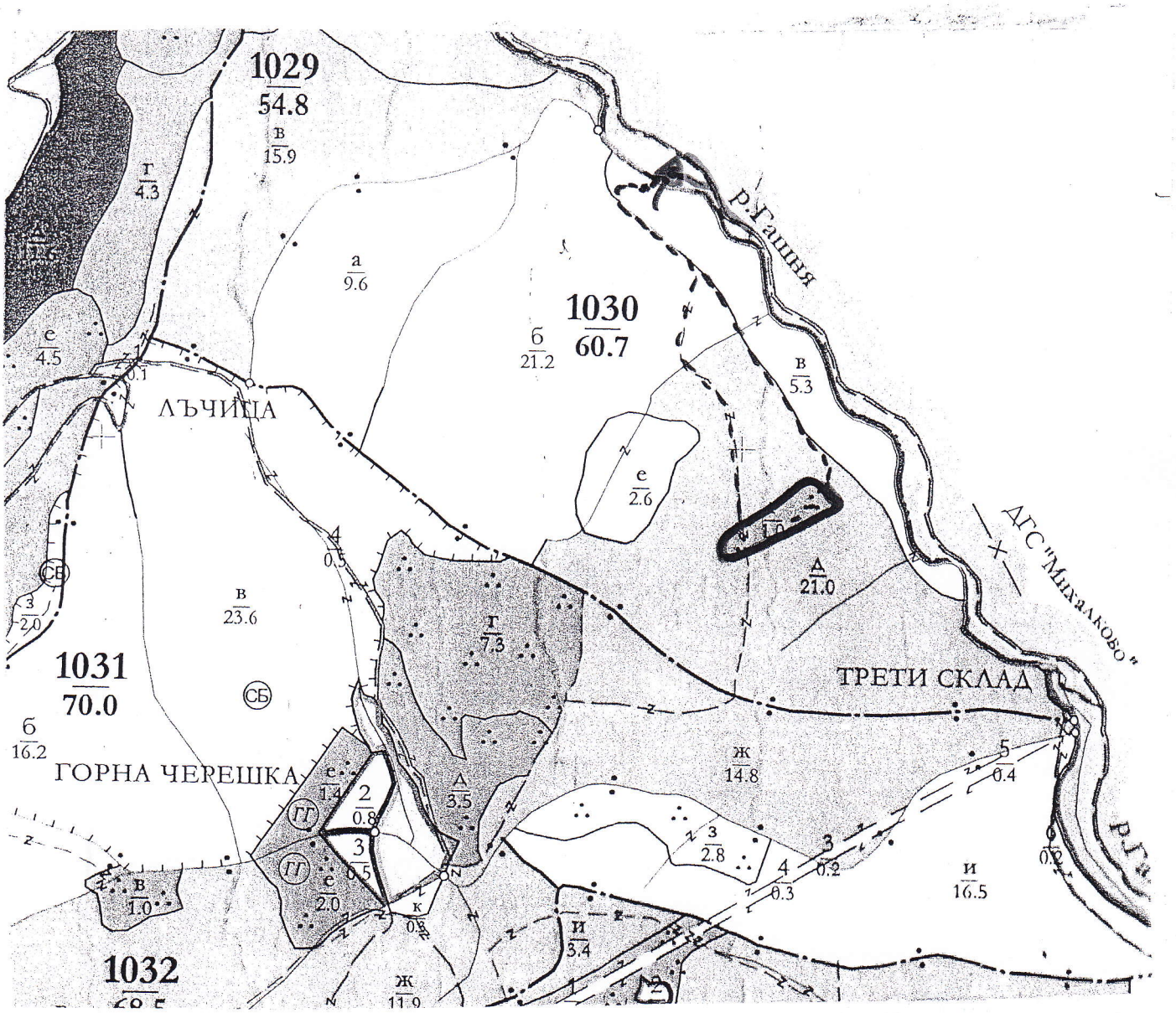

Легенда:

- ±±±± проектирани коларски вр. извозни пътища
- проектирани тракторни вр. извозни пътища
- съществуващи извозни пътища
- временен склад
- съществуващ автомобилен път
- xxxxxx трасе на въжена линия
- технологична просека
- проектиран автомобилен път
- Граница на сечище
- .....

На схемата задължително се нанасят контурите на насаждението/имота, съществуващите и проектирани временни горски пътища, технологичните просеки, просеките за въжени линии, извозни пътища, временни складове както и връзката им със съществуващата автомобилна пътна мрежа.

1030 л.м

II. Характеристика на насаждението

1.Вид на сечта ..Пробирка...../ интензивност .....%
Втори вид сеч ...../ интензивност .....%
2.Площ на подотдела ..1.0....ха Размер на сечището.....1.0..... ха
3. Състав по план/програма..см.8,.бб.2.....,действителен.....
5. Запас на 1 ха: с клони....500.....куб.м/ха , без клони ..392.....куб. м/ха.
6. Среден наклон на терена ..25.....градуса.
7. Очакван добив от маркираната дървесина .....47.....лежаща маса, куб.м.

дърв. вид / категория	см	бб	ела			дърв. вид / категория	см	бб	ела			
едра	5	3	1			дребна	-	1	-			вър-
средна	5	14	1			дърва	6	11	-			шина

8.Наличие и характеристика на подраста преди сечта (състав, възраст, средна височина, % на покритие) .....
.....
9. Средно извозно разстояние .....;
10. Други характеристики на насаждението (*токовища, сватбовища, надлесни дървета, сервитути, защитени територии, Натура 2000, защитени видове описани в доклада за гори с висока консервационна стойност, мъртва дървесина, вододайни зони, биологично разнообразие и др.*)
.....33„ Натура 2000“;.....
.....местообитание:.....

III. Технологични указания

1. Дървесината в насаждението да се добива при спазване на технологичната схема по т. I
2. Сечта ще се извършва с (моторен трион, ръчно, машини; кастренето на отсечените стъбла се извършва: в сечище, на временен склад) .....б.м.р.....
.....
3. Извозът от сечището до временните складове ще се осъществява с .животинска.тяга
и.....смесена.тракторна.ръсса.техника.....
на (цели стъбла, дълги/къси секции, сортименти, чипс и др.; с влачене по терена, изцяло натоварени).....н.е.....
дълги.цели.секции.с.влачене.по.терена.....
.....

4. Проектирани нови горски автомобилни пътища съгласно Наредба 5 за строителството в горските територии без промяна на предназначението им: дължина .....м. широчина .....м.
5. Изграждане и ремонт на временни извозни горски пътища:
5.1 Тракторни – допустимо разстояние между тях .....м (не по-малко от 40 м), дължина .....м, широчина 4 м.
5.2 Коларски - разстояние между тях.....м (не по-малко от 40 м), дължина .....м, широчина .. м
6. Просеки за въжени линии: ..... бр.
допустимо разстояние между просеките ..... м., дължина ..... м., широчина ..... м.
7. Направа на технологични просеки .....бр.
допустимо разстояние между тях .....м., дължина .....м., широчина ..... м.
8. Изграждане на нови временни складове (бр., площ в ха) .....
.....
9. Мерки за опазване на оставащите на корен дървета, подраста, младиняка и почвата от.нараняване,.замърсяване.и.изгаряне.от.пръст
10. Начини за почистване на сечището .разхвърляне.на.отпадъците.по.площ.сеч
11. Други указания: .Изкарване.на.биовечте.отпадъци.от.сеч
чрез.извън.горските.територии.определените.за.това.места
Да се изнасят биовите отпадъци от сечището извън горските територии на определените за това места.
12. Всички операции по подготвителните и основните работи да се извършват съгласно изискванията на Правилника за здравословни и безопасни условия на труд в горите и правилата за противопожарна безопасност в горите.

ЗАПОЗНАТ с технологичния план: ...../попълва се след издаването на позволителното за сеч/
Лицето по чл. 108, ал. 2 от ЗГ, на което е издадено позволително за сеч № .....
.....
/ трите имена, подпис, дата - /
№ и дата на удостоверението за упражняване на лесовъдска практика: .....

Образец по чл. 53, ал. 6 от НСГ

Изготвил: Бисер Пехливанов Ил.

/име, фамилия./ подпис:

дата: 22.08.16 г.,

№ и дата на удостоверението за упражняване на лесовъдска практика: 0174/30.09.2011 г.

Одобрил: инж. Здравко Карадимов

име, фамилия./ подпис:

дата: 15.02.2017 г.

№ и дата на удостоверението за упражняване на лесовъдска практика: Ч623/21.10.11 г.

ТЕХНОЛОГИЧЕН ПЛАН № ....

За добив на дървесина от отдел 1030 подотдел „В"

На ТП ДГС/ДЛС Извора /*попълва се само за държавни гори*/

Община .....; Землище .....;

имот с (кадастрален идентификатор/КВС) №....., */попълва се само за недържавни гори/*

I. Схема за добива на дървесина от насаждението

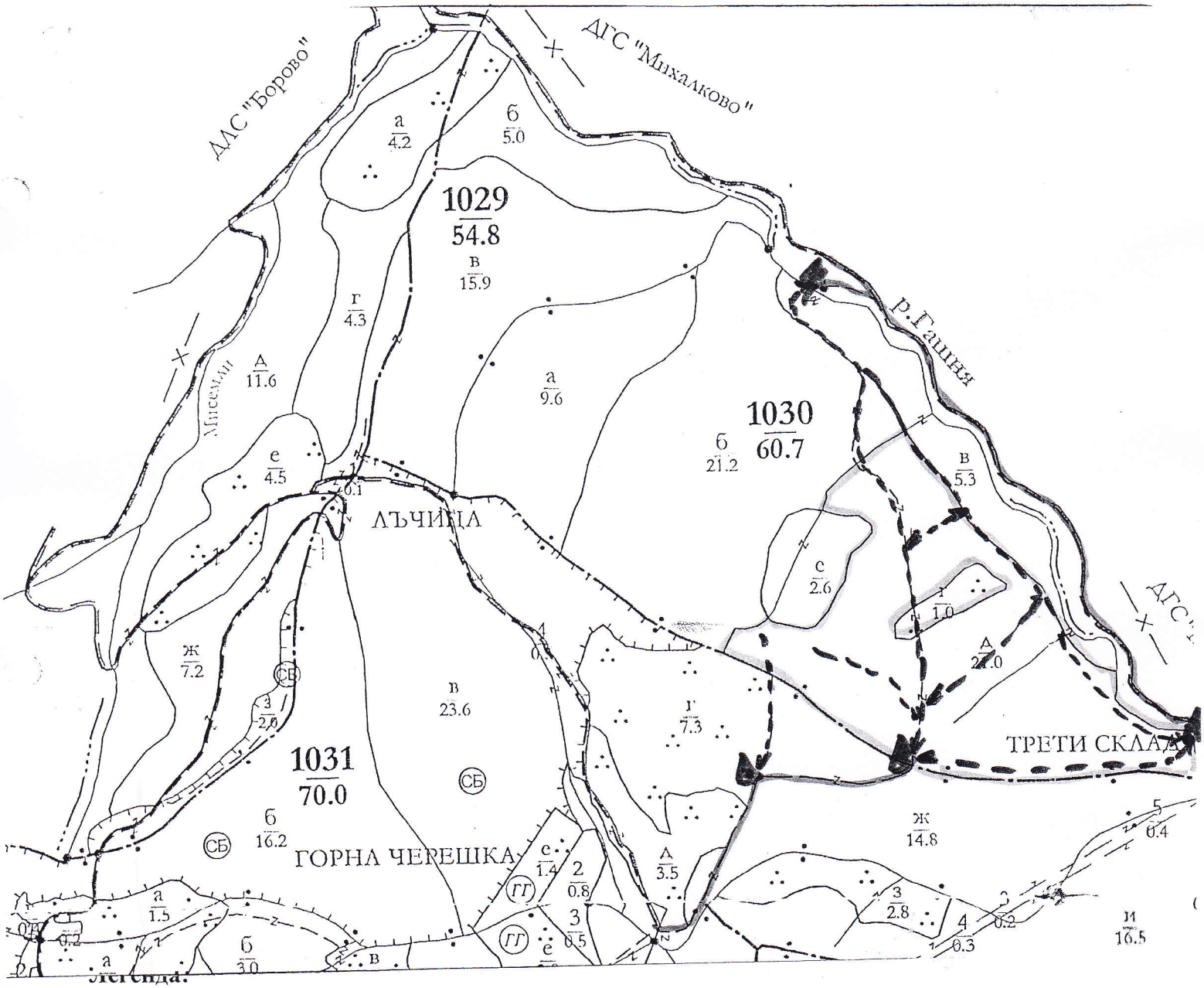

Легенда:

- ± ± ± ± проектирани коларски вр. извозни пътища
- проектирани тракторни вр. извозни пътища
- съществуващи извозни пътища
- временен склад
- съществуващ автомобилен път
- xxxxxx трасе на въжена линия
- технологична просека
- проектиран автомобилен път
- граници на насаждения
- .....

На схемата задължително се нанасят контурите на насаждението/имота, съществуващите и проектирани временни горски пътища, технологичните просеки, просеките за въжени линии, извозни пътища, временни складове както и връзката им със съществуващата автомобилна пътна мрежа.

1030.9

II. Характеристика на насаждението

1.Вид на сечта ..... / интензивност 30 %
Втори вид сеч ..... / интензивност ..... %
2.Площ на подотдела 11.0 ха Размер на сечището 11.0 ха
3. Състав по план/програма 00 смяна ДК, действителен 00 смяна ДК
5. Запас на 1 ха: с клони 511 куб.м/ха , без клони 249 куб. м/ха.
6. Среден наклон на терена 31 градуса.
7. Очакван добив от маркираната дървесина 1621 лежаща маса, куб.м.

дърв. вид / категория	бб	см	сл	ДК		дърв. вид / категория	бб	см	сл²	ДК		
едра	1222	25	389	-		дребна	13	1	10	-		вър-
средна	244	13	125	-		дърва	371	5	92	108		шина

8.Наличие и характеристика на подраста преди сечта (състав, възраст, средна височина, % на покритие) .....
.....
9. Средно извозно разстояние 800 ;
10. Други характеристики на насаждението (*токовища, сватбовища, надлесни дървета, сервитути, защитени територии, Натура 2000, защитени видове описани в доклада за гори с висока консервационна стойност, мъртва дървесина, вододайни зони, биологично разнообразие и др.*) Защитена зона Холатин
.....
.....

III. Технологични указания

1. Дървесината в насаждението да се добива при спазване на технологичната схема по т. I
2. Сечта ще се извършва с (моторен трион, ръчно, машини; кастренето на отсечените стъбла се извършва: в сечище, на временен склад) моторен трион като кастренето ще бъдата ще се извършва в сечището
3. Извозът от сечището до временните складове ще се осъществява с трактор и мотокар като ще се сортират
на (цели стъбла, дълги/къси секции, сортименти, чипс и др.; с влачене по терена, изцяло натоварени) ментор с влачене по терена
.....
4. Проектирани нови горски автомобилни пътища съгласно Наредба 5 за строителството в горските територии без промяна на предназначението им: дължина .....м. широчина .....м.
5. Изграждане и ремонт на временни извозни горски пътища:
5.1 Тракторни – допустимо разстояние между тях .....м (не по-малко от 40 м), дължина .....м, широчина 4 м.
5.2 Коларски - разстояние между тях.....м (не по-малко от 40 м), дължина .....м, широчина ... м
6. Просеки за въжени линии: ..... бр.
допустимо разстояние между просеките ..... м., дължина ..... м., широчина ..... м.
7. Направа на технологични просеки .....бр.
допустимо разстояние между тях .....м., дължина .....м., широчина ..... м.
8. Изграждане на нови временни складове (бр., площ в ха) 4 бр. / 0.2 ха /
.....
9. Мерки за опазване на оставащите на корен дървета, подраста, младиняка и почвата
.....
10. Начини за почистване на сечището Няма да се разкарат
11. Други указания: Да няма да се повредят чисе
..... от битови отпадъци.....
Да се изнасят битовите отпадъци от сечището извън горските територии на определените за това места.
12. Всички операции по подготвителните и основните работи да се извършват съгласно изискванията на Правилника за здравословни и безопасни условия на труд в горите и правилата за противопожарна безопасност в горите.

ЗАПОЗНАТ с технологичния план: ...../попълва се след издаването на позволителното за сеч/
Лицето по чл. 108, ал. 2 от ЗГ, на което е издадено позволително за сеч № .....
.....
/ трите имена, подпис, дата - /

№ и дата на удостоверението за упражняване на лесовъдска практика: .....

Образец по чл. 53, ал. 6 от НСГ

Изготвил: Мехмед Фезов
/име, фамилия,/ подпис: .....
дата: 10.10.16 г.,
№ и дата на удостоверението за упражняване на лесовъдска практика: 4469

Одобрил: инж. Здравко Карадинев
име, фамилия,/ подпис: .....
дата: 15.02.г2017г.
№ и дата на удостоверението за упражняване на лесовъдска практика: ...У623/21.10.11г.

ТЕХНОЛОГИЧЕН ПЛАН № ....

За добив на дървесина от отдел 1031 подотдел г
На ТП ДГС/ДЛС Извора /попълва се само за държавни гори/
Община Девин; Землище Девин;
имот с (кадастрален идентификатор/КВС) №....., /попълва се само за недържавни гори/

I. Схема за добива на дървесина от насаждението

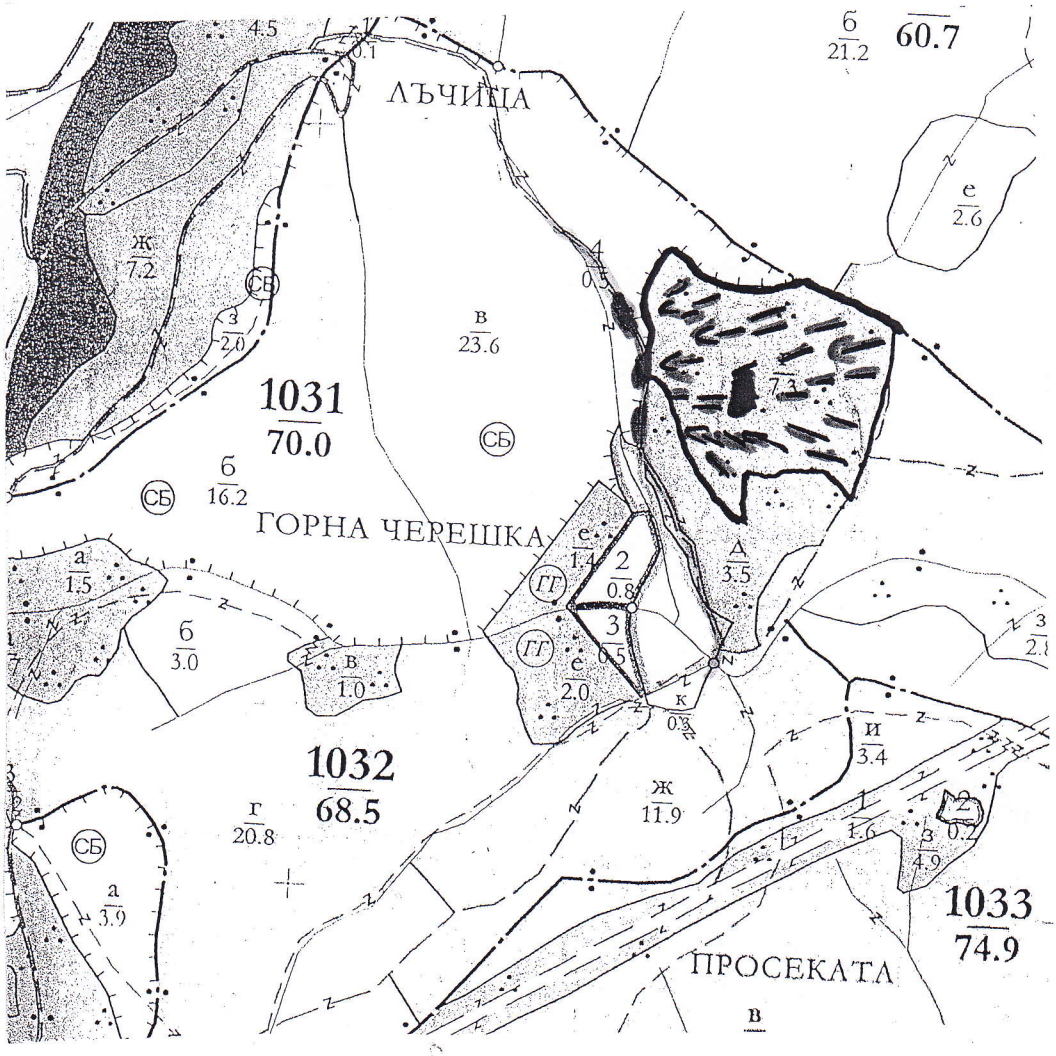

Легенда:

- проектирани коларски вр. извозни пътища
- съществуващи извозни пътища
- съществуващ автомобилен път
- технологична просека
- граница на този отдел
- проектирани тракторни вр. извозни пътища
- временен склад
- трасе на въжена линия
- проектиран автомобилен път
- Кородно място

На схемата задължително се нанасят контурите на насаждението/имота, съществуващите и проектирани временни горски пътища, технологичните просеки, просеките за въжени линии, извозни пътища, временни складове както и връзката им със съществуващата автомобилна пътна мрежа.

1031 г

II. Характеристика на насаждението

1.Вид на сечта ...Прочистване 15 %.../ интензивност .....%
Втори вид сеч ...-.../ интензивност .....%
2.Площ на подотдела ...7.3.....ха Размер на сечището.....7.3..... ха
3. Състав по план/програма...5Бор 10....., действителен.....
5. Запас на 1 ха: с клони...248....куб.м/ха , без клони ...200.....куб. м/ха.
6. Среден наклон на терена ..23.....градуса.
7. Очакван добив от маркираната дървесина ....338.....лежаща маса, куб.м.

дърв. вид / категория	См	Б-бор				дърв. вид / категория	См	Ббр				
едра	-	17				дребна	-	18				вър-
средна	-	79				дърва	19	213				шина

8.Наличие и характеристика на подраста преди сечта (състав, възраст, средна височина, % на покритие) .....
.....
9. Средно извозно разстояние ...300м;
10. Други характеристики на насаждението (*токовища, сватбовища, надлесни дървета, сервитути, защитени територии, Натура 2000, защитени видове описани в доклада за гори с висока консервационна стойност, мъртва дървесина, вододайни зони, биологично разнообразие и др.)*
.....
.....

III. Технологични указания

1. Дървесината в насаждението да се добива при спазване на технологичната схема по т. I
2. Сечта ще се извършва с (моторен трион, ръчно, машини; кастренето на отсечените стъбла се извършва: в сечище, на временен склад) ...БМТ;.....
.....
3. Извозът от сечището до временните складове ще се осъществява с..Животинска тегителна сила и ръчно спускане и претъркляне.....
на (цели стъбла, дълги/къси секции, сортименти, чипс и др.; с влачене по терена, изцяло натоварени).....
На къси секции и дървата на 1м.....
.....
4. Проектирани нови горски автомобилни пътища съгласно Наредба 5 за строителството в горските територии без промяна на предназначението им: дължина ....-....м. широчина .-.....м.
5. Изграждане и ремонт на временни извозни горски пътища:
5.1 Тракторни – допустимо разстояние между тях .....-.....м (не по-малко от 40 м), дължина .....м, широчина 4 м.
5.2 Коларски - разстояние между тях.....-.....м (не по-малко от 40 м), дължина ...-...м, широчина ... м
6. Просеки за въжени линии: ....-. бр.
допустимо разстояние между просеките .....-..... м., дължина .....-..... м., широчина .....-..... м.
7. Направа на технологични просеки .....-.....бр.
допустимо разстояние между тях .....-.....м., дължина .....-.....м., широчина .....-..... м.
8. Изграждане на нови временни складове (бр., площ в ха) ..3бр 0,01хА.....
.....
9. Мерки за опазване на оставащите на корен дървета, подраста, младиняка и почвата ..Да се опазват оставащите на корен дървета от обрулване.....
10. Начини за почистване на сечището ..Разхвърляне по цялото сечище.....
11. Други указания: Да не се изхвърлят битови отпадъци.....
на сечището.....
Да се изнасят битовите отпадъци от сечището извън горските територии на определените за това места.
12. Всички операции по подготвителните и основните работи да се извършват съгласно изискванията на Правилника за здравословни и безопасни условия на труд в горите и правилата за противопожарна безопасност в горите.

ЗАПОЗНАТ с технологичния план: ...../попълва се след издаването на позволителното за сеч/
Лицето по чл. 108, ал. 2 от ЗГ, на което е издадено позволително за сеч № .....
.....
/ трите имена, подпис, дата - /
№ и дата на удостоверението за упражняване на лесовъдска практика: .....

Образец по чл. 53, ал. 6 от НСГ

Изготвил: Мирослав Любенов
/име, фамилия,/ подпис: МЛ
дата: 27.07.16г.,
№ и дата на удостоверението за упражняване на лесовъдска практика: 10992/29.10.2014г.

Одобрил: инж. Здравко Карагьов
име, фамилия,/ подпис:
дата: 11.11.2016г.
№ и дата на удостоверението за упражняване на лесовъдска практика: 7623/21.10.05г.

ТЕХНОЛОГИЧЕН ПЛАН № ....

За добив на дървесина от отдел 1031 подотдел „9"
На ТП ДГС/ДЛС Извора /попълва се само за държавни гори/
Община гр. Девин; Землище гр. Девин;
имот с (кадастрален идентификатор/КВС) №....., /попълва се само за недържавни гори/

I. Схема за добива на дървесина от насаждението

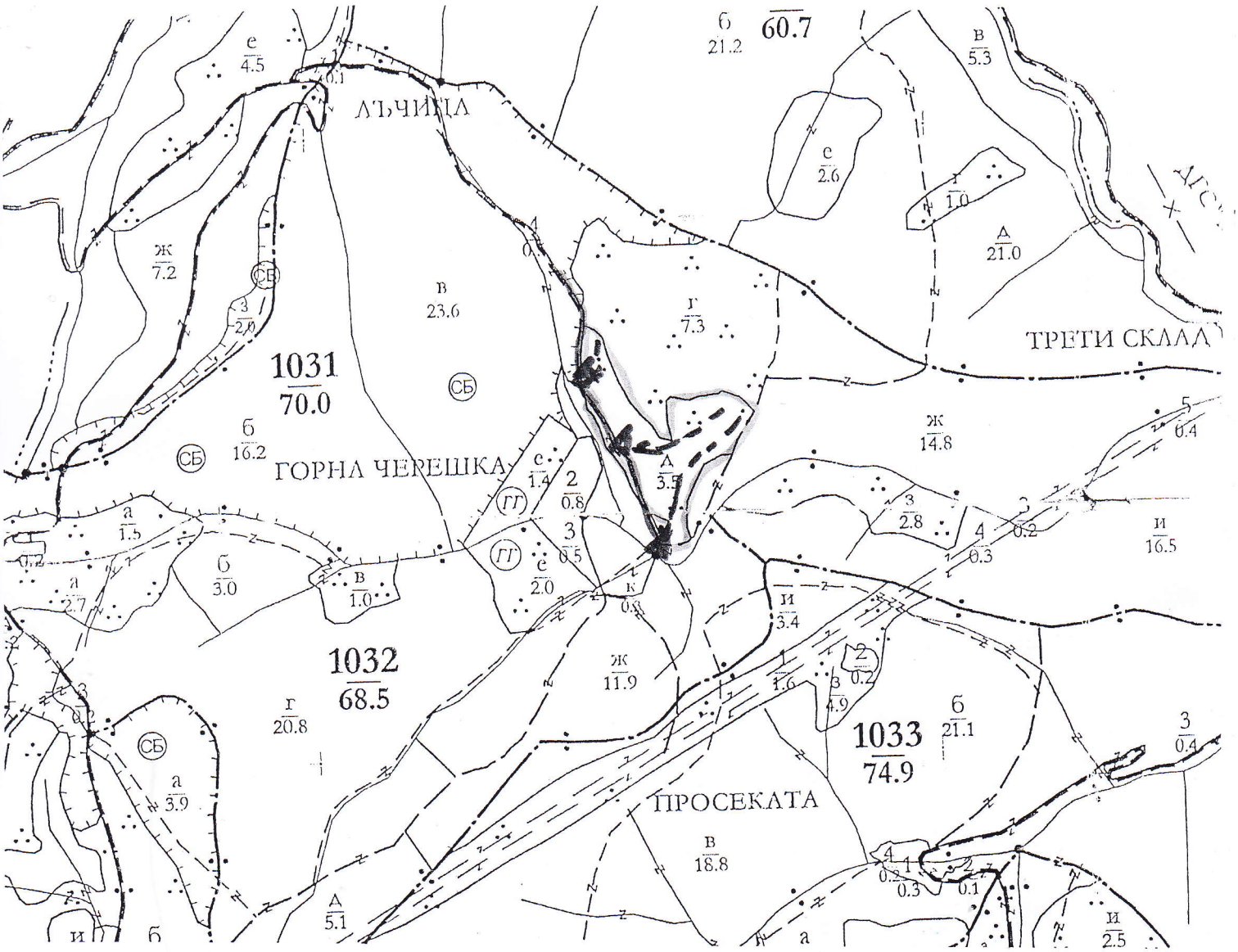

Легенда:

- ± ± ± ± проектирани коларски вр. извозни пътища
- проектирани тракторни вр. извозни пътища
- съществуващи извозни пътища
- временен склад
- съществуващ автомобилен път
- xxxxxx трасе на въжена линия
- технологична просека
- проектиран автомобилен път
- граници на насаждението
- .....

На схемата задължително се нанасят контурите на насаждението/имота, съществуващите и проектирани временни [illegible] пътища, технологичните просеки, просеките за въжени линии, извозни пътища, временни складове както и